







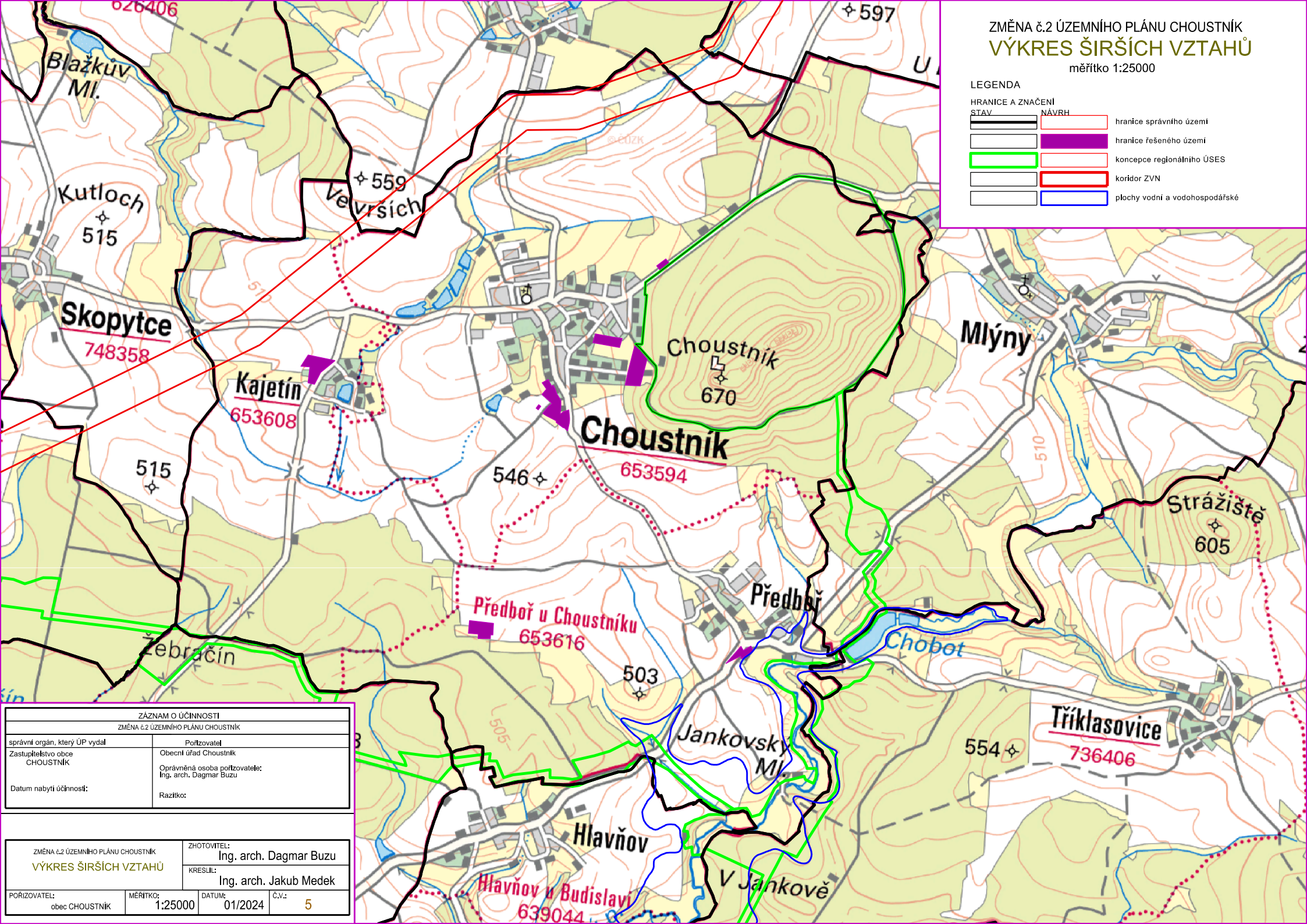
# ZMĚNA č.2 ÚZEMNÍHO PLÁNU CHOUSTNÍK VÝKRES ŠIRŠÍCH VZTAHŮ

měřítko 1:25000

## LEGENDA

### HRANICE A ZNAČENÍ

STAV	NÁVRH	
		hranice správního území
		hranice řešeného území
		koncepce regionálního ÚSES
		koridor ZVN
		plochy vodní a vodohospodářské



### ZÁZNAM O ÚČINNOSTI

#### ZMĚNA č.2 ÚZEMNÍHO PLÁNU CHOUSTNÍK

správní orgán, který ÚP vydal Zastupitelstvo obce CHOUSTNÍK	Pořizovatel Obecní úřad Choustník Oprávněná osoba pořizovatele: Ing. arch. Dagmar Buzu
Datum nabytí účinnosti:	Razítko:

ZMĚNA č.2 ÚZEMNÍHO PLÁNU CHOUSTNÍK VÝKRES ŠIRŠÍCH VZTAHŮ	ZHOTOVITEL: Ing. arch. Dagmar Buzu
	KRESLIL: Ing. arch. Jakub Medek

POŘIZOVATEL: obec CHOUSTNÍK	MĚŘÍTKO: 1:25000	DATUM: 01/2024	Č.V.: 5
--------------------------------	---------------------	-------------------	------------